














d. KOMUNIKACJA

KS	DROGA EKSPRESOWA
KGP	DROGA/ULICA GŁÓWNA
KGP/KZ	DROGA/ULICA GŁÓWNA RUCHU PRZYSPIESZONEGO DOCELOWO DROGA/ULICA ZBIORCZA
KZ	DROGA/ULICA ZBIORCZA
KL	DROGA/ULICA LOKALNA
KD	DROGA/ULICA DOJAZDOWA
KDX	CIĄGI PIESZO-JEZDNE
MOP	TERENY 'MIEJSC OBSŁUGI PODRÓŻNYCH'
	SZLAK TURYSTYCZNY





b. INFRASTRUKTURA TECHNICZNA

	NAPOWIETRZNE LINIE ENERGETYCZNE 110kV ze strefą techniczną i ochronną
	UJĘCIA WODY PITNEJ DLA WODOCIĄGU GRUPOWEGO
	OBZAR OBJĘTY ZBIORCZYM SYSTEMEM ODPROWADZANIA ŚCIEKÓW
	OBZAR PRZEWIDZIANY DO OBJĘCIA ZBIORCZYM SYSTEMEM ODPROWADZANIA ŚCIEKÓW
	OBZAR Z TYMCZASOWYM DOPUSZCZENIEM INDYWIDUALNEGO GROMADZENIA I ODPROWADZANIA ŚCIEKÓW—DOCELOWO PRZEWIDYWANY DO PODŁĄCZENIA DO ZBIORCZEJ SIECI KANALIZACYJNEJ OCZYSZCZALNIA ŚCIEKÓW
	

II. ZASADY ZAGOSPODAROWANIA TERENÓW WG STREF POLITYKI PRZESTRZENNEJ

	STREFA SANITARNA OD CMENTARZA
	STREFA OCHRONY KONSERWATORSKIEJ
	STREFA OSUWISK
	STREFA WYSTĘPOWANIA TERENÓW O NIEKORZYSTNYCH WARUNKACH GEODYNAMICZNYCH, obejmująca tereny erozyjne i o spadkach terenu powyżej 20%
	STREFA ZAGROZENIA WODAMI POWODZIOWYMI Q1%
	STREFA ZABEZPIECZENIA UJEĆ WÓD

LEGENDA:

	GRANICE ADMINISTRACYJNE GMINY SPYTKOWICE
	GRANICE OBOW. ZMIANY MIEJSCOWEGO PLANU ZAGOSPODAROWANIA PRZESTRZENNEGO GMINY SPYTKOWICE 'SPYTKOWICE 7', UCHWALONEJ W 2001 ROK
	LINIE ROZGRANICZAJĄCE (tereny o różnym przeznac - OBOWIĄZUJĄCE
	LINIE ROZGRANICZAJĄCE (tereny o różnym przeznac - ORIENTACYJNE

I. PRZEZNACZENIE TERENÓW

	TERENY ZABUDOWY MIESZKANIOWEJ WRAZ Z USŁUGAMI TOWARZYSZĄCYMI
	TERENY ZABUDOWY MIESZKANIOWEJ WRAZ Z USŁUGAMI TOWARZYSZĄCYMI
	TERENY USŁUG PUBLICZNYCH
	TERENY USŁUG KOMERCYJNYCH
	TERENY PRODUKCYJNO-USŁUGOWE
	TERENY USŁUG SPORTU, TURYSTYKI I REKREACJI
	TERENY ZORGANIZOWANYCH SPORTÓW ZIMOWYCH
	TERENY ZIELENI NIEURZĄDZONEJ obejmujące doliny rzek i potoków z ich obudową biologiczną
	TERENY WÓD OTWARTYCH—rzeki, potoki, stawy
	TEREN CMENTARZA CZYNNEGO
	TERENY LASÓW
	TERENY DOLESIEŃ
	TERENY UPRAW POLOWYCH
	POMNIKI PRZYRODY
	TERENY I OBIEKTY ZABYTKOWE WPISANE DO REJESTRU PSOZ
	DROBNE OBIEKTY KULTU RELIGIJNEGO I PAMIĘCI NAR

	INWENTOR	Wójt Gminy Spytkowo
	WYKONAWCA	Biuro Rozwoju Krakowa S.A., 31-547 Kraków, ul. Kordeckiego 11
	NAZWA OPERACJONALNA	Miejscowy plan zagospodarowania przestrzennego Gminy Spytkowo w granicach administracyjnych gminy
	UMOWA	Umowa Nr IK/ 3420/2/2001, z dnia 17 kwietnia 2001 rok
SKŁAD ZESPOŁU AUTORSKIEGO:	DATA UCHWAŁY	Uchwała Rady Gminy Spytkowo
	NUMER	Nr
	KIEROWNIK PROJEKTU:	PODPIS:
	mgr inż. arch. MARIA CHROM-WOLAK opr. nr. MGRB 159/87	
	Zagadnienia przestrzenne:	
	mgr inż. arch. BEATA WRÓBEL-CICHECKA	
	Zagadnienia graficzne:	
	mgr inż. arch. AGATA KOSSOWSKA	
	Zagadnienia komunikacyjne:	
	mgr inż. JURZY REISER	
	Zagadnienia infrastruktury technicznej:	
	mgr inż. KAZIMIERZ OLENDER	
	Zagadnienia z zakresu ochrony środowiska, wsiotek rolniczych, ekoturystyki, prognoza:	
	mgr inż. ANDRZEJ SUŁKOWSKI	
	Zagadnienia formalno-prawne:	
	mgr inż. JAN PAULI	
PRAWA AUTORSKIE ZASTRZEŻONE		Delimitacja omiut, poprzeczk, skrajnik itp. oraz kopowanie i rozprowadzanie bez zgody polonistki autorstwa JPK Spytkowo